










Wahlbekanntmachung

Am 24. September 2017 findet die Wahl zum 19. Deutschen Bundestag statt.
Die Wahl dauert von 8:00 Uhr bis 18:00 Uhr.

1. Die Gemeinde ist in folgende 12 Wahlbezirke eingeteilt:

(Die mit dem Piktogramm „Rollstuhl“ gekennzeichneten Wahlbezirke verfügen über barrierefreie Wahlräume, sodass Wählerinnen und Wähler mit Behinderung oder Mobilitätsbeeinträchtigung dort ohne Schwierigkeiten an der Urnenwahl teilnehmen können. Ansonsten wird empfohlen, die Möglichkeit der Briefwahl in Anspruch zu nehmen.)

Wahlbezirk 001 Haus im Stadtpark Bahnhofstr. 45 Burg a.F. 	Wahlbezirk 002 Alten- u. Pflegeheim Tabea Kaestnerstr. 2 Burg a.F. 	Wahlbezirk 003 Feuerwehrhaus Osterstraße 54 Burg a.F. 	Wahlbezirk 004 Grundschule Burg a.F. Ohrstraße 33 Burg a.F. 	Wahlbezirk 005 Schießstand Burgstaaken Menzelweg 4 Burg a.F. 	Wahlbezirk 006 Jugendherberge Mathildenstr. 34 Burg a.F. 	Wahlbezirk 007 Grundschule Landkirchen-Nord Hauptstraße 21	Wahlbezirk 008 Grundschule Landkirchen-Süd Hauptstraße 21	Wahlbezirk 009 Haus des Gastes Schlagsdorfer Str. 9a Dänschendorf 	Wahlbezirk 010 Lesehalle Petersdorf, Ostlandstraße 4a 	Wahlbezirk 011 Feuerwehrhaus Puttgarden, Marienleuchter Weg 4	Wahlbezirk 012 Dörfergemein- schaftshaus Meeschendorf 
Amalie-Schoppe-Str. Am Steinkamp Bahnhofstraße Ehlers Kamp Freesenkamp Gertrudenthaler Str. Gorch-Fock-Straße Gartenstraße Industriestraße Julius-Wichmann- Weg Landkirchener Weg Mummendorfer Weg Niobeweg Norderkamp Nordweide Pamirweg Passatweg Severitenkamp	Am Stadtpark Charlotte-Niese-Str. Fritz-Reuter-Weg Kaestnerstraße Klaus-Groth-Straße Niendorfer Straße Niendorfer Weg Nordermühle Theodor-Storm-Str. Wellenkamp	Ahornweg Am Alten Schulhof Bgm.-Lafrenz-Str. Birkenweg Bgm.-Feilke-Straße Fasanenstieg Frederick- Schumacher-Str. Gahlendorfer Weg Holunderweg Hubertusweg Kantstraße Kastanienweg Osterstraße Rebhuhnweg Reeperbahn Sahrendorfer Str. Wacholderweg Zum Ostersoll	Alter Postweg Am Markt Am Mellenthinplatz Am Wiesenweg Amselweg Blieschendorfer Weg Breite Straße Drosselweg Finkenweg Hinterm Kirchhof Kämmererweg Lerchenweg Meisenweg Mühlenstraße Ohrstraße Priesterstraße Rotkehlchenweg Schulsteig Serks Gang Süderstraße Weidenweg Werkstraße Wiesenweg Wilhelmstraße	Am Binnensee Am Vogelsang Breslauer Straße Burgstaaken Danziger Straße Dresdener Straße Hafenstraße Königsberger Straße Kurzer Weg Leipziger Straße Magdeburger Straße Menzelweg Möwenstieg Potsdamer Str. Rügenweg Sommerweg Sperlingsweg Staakensweg Stettiner Straße Stralsunder Str. Usedomweg Wollinweg Wulfener Weg	Am Südersoll An der Reiterkoppel Badstaven Erich-Heckel- Weg Ernst-Ludwig- Kirchner Weg Erskar Eschenweg Fritz-Bleyl-Weg Grüner Weg Kapellenweg Klemmweg Lotsenweg Mathildenstraße St.-Georg-Weg St.-Jürgen-Str. Stiftsweg Strandallee Burg OT Burgtiefe - Am Burggraben - Am Südstrand - Am Yachthafen - Dünenweg - Stranddistelweg - Strandhaferweg - Zur Strandpromenade	OT Albertsdorf OT Altjellingsdorf OT Bisdorf OT Fehmarnsund OT Hinrichsdorf OT Landkirchen-Nord - Hauptstraße - Kirchblick - Papenwisch - Sartjendorfer Weg - Teschendorfer Weg OT Mummendorf -Hochfelder Mühle OT Neujellingsdorf OT Sartjendorf OT Teschendorf OT Vadersdorf OT Westerbergen OT Westerbergen- Feriensiedlung	OT Avendorf - Am Reisediek - Sandkamp - Scharwisch - Sietgrund - Sundstraat OT Blieschendorf OT Gold OT Landkirchen-Süd - Am Bahnhof - Am Pastorenteich - Am Sportplatz - An der Maikoppel - Augustenberg - Bgm-Glatz-Straße - Bgm-Rathmann-Str. - Börschlag - Hinzenhof - Kommandobruch - Letzter Heller - Mühlenweg - Neue Straße - Ole Klaus Groth- Straat - Osterwisch - Ringstraße - Rosengang OT Strukkamp OT Wulfen - Bargmühl - Dörpstraat - In de Löt - In de Wisch - Wulfener Hals Weg	OT Altenteil OT Bellevue OT Bojendorf - Achtern Hoeben - Dorfstraße - Schwalbenweg OT Dänschendorf - Bloecken - Buernkoppel - Dorfstraße - Gammendorfer Str. - Kreuzweg - Lemkendorfer Str. - Lindenallee - Meiereiweg - Middeldor - Mühlenweg - Norderweg - Schlagsdorfer Str. - Schulstraße OT Dorotheenhof OT Gammendorf - An Flederbusch - Hohendörp - Op de Reeg - Osterliedt - Siedendörp - Ton Strand - Wenkendörper Weg - Seelust - Poggensiek - Kohbarg OT Lemkendorf - Am Soll - Inselstraat - Lindenweg - Süderdoor - Norderweg OT Lemkenhafen - Am Hafen - Am Soll - Hafenwinkel - Königstr. - Mühlenweg OT Mittelhof OT Neuhof OT Schlagsdorf OT Teichhof OT Wallnau OT Wenkendorf OT Westermarkels- dorf	OT Carolinenhof OT Flügge - Flüggersand - Flügger Leuchtturm - Hof Flügge OT Gollendorf OT Kopendorf - Am Dorfteich - Grüner Weg - Hauptstraße OT Orth - Am Hafen - An Diek - Poststraße - Seestraße OT Petersdorf - Am Großsoll - An der Kirche - Bahnhofstraße - Bojendorfer Weg - Bonissen - Bullenbrook - Dänschendorfer Straße - Dreschkoppel - Erlengrund - Fasanenweg - Gehren - Grasweg - Grüner Brink - Hauptstraße - Instenkoppel - Kämmerer Weg - Kiebitzweg - Kopendorfer Weg - Lemkendorfer Str. - Lüttstraad - Meiereikoppel - Mittelstraße - Mühlenweg - Neustadtstraße - Ostlandstraße - Petershof - Priesterstraße - Ratssollweg - Schlagsdorfer Str. - Steenbarg - Weidenweg - Wiesenweg - Wuhrt Ruhm OT Püttsee OT Sulsdorf - Alte Dorfstraße - Dörpdiek - Gollendorfer Weg - Orther Weg - Wasserbarg	OT Bannesdorf - Am Hoeben - Bgm-Scheffler-Str. - Kirchenstieg - Meisterstraße - Paradieskoppel - Rosenstraße - Sonnenwinkel - Vogelsang OT Johannisberg OT Klausdorf - Dorfstraße - Süderweg - Klausdorfer Strandweg OT Krummensieck OT Marienleuchte - Am Leuchtturm - Rethen - Osterweide - Zum Steilufer OT Matthiasfelde OT Ostermarkelsdorf OT Presen OT Puttgarden - Am Belt - Dorfkoppel - Dorfstraße - Fährhafenstraße - Kabunskoppel - Kampenweg - Körberstraße - Marienleuchter Weg - Op de Wei - Strandweg - Westerdor - Zu den Höfen OT Todendorf	OT Gahlendorf OT Katharinenhof OT Meeschendorf OT Neue Tiefe - An der Möweninsel - Bgm-Fox-Str. - Alter Birkenweg - Buchenweg - Strandallee OT Niendorf - Dorfstraße - Gahlendorfer Weg - Grashof - Instenkoppel - Klausdorfer Weg - Middeldor - Norderweg - Süderweg - Zum Süderschlag OT Sahrendorf OT Staberdorf - Achter de Höf - An Hinrichsbarg - Dörpstraat - Residenz OT Staberhof OT Staberhuk OT Vitzdorf

Die Gemeinde gehört zum Wahlkreis 9 Ostholstein – Stormarn-Nord.
In den **Wahlbenachrichtigungen**, die den Wahlberechtigten in der Zeit vom 19.08.2017 bis 03.09.2017 übersandt worden sind, ist der Wahlbezirk und der Wahlraum angegeben, in dem der Wahlberechtigte zu wählen hat.
Der Briefwahlvorstand tritt zur Ermittlung des Briefwahlergebnisses um 16:00 Uhr im Verwaltungsgebäude Bahnhofstraße 5 zusammen.

2. Jeder Wahlberechtigte kann nur in dem Wahlraum des Wahlbezirkes wählen, in dessen Wählerverzeichnis er eingetragen ist.

Die Wählerinnen und Wähler werden gebeten, die **Wahlbenachrichtigung** und ihren **Personalausweis** oder **Reisepass** zur Wahl mitzubringen.

Die Wahlbenachrichtigung soll bei der Wahl abgegeben werden.

Gewählt wird mit **amtlichen Stimmzetteln**, die im Wahlraum ausgegeben werden.

Jede Wählerin und jeder Wähler hat eine Erststimme und eine Zweitstimme.

3. Die Wahlhandlung sowie die im Anschluss an die Wahlhandlung erfolgende Ermittlung und Feststellung des Wahlergebnisses im Wahlbezirk sind öffentlich. Jede Person hat Zutritt, soweit das ohne Störung des Wahlgeschäftes möglich ist. Der **Stimmzettel** enthält jeweils unter fortlaufender Nummer

- a) für die **Wahl im Wahlkreis in schwarzem Druck** die Namen der Bewerber der zugelassenen Kreiswahlvorschläge unter Angabe der Partei, sofern sie eine Kurzbezeichnung verwendet, auch diese, bei anderen Kreiswahlvorschlägen außerdem das Kennwort und rechts von dem Namen jedes Bewerbers einen Kreis für die Kennzeichnung,
- b) für die **Wahl nach Landeslisten in blauem Druck** die Bezeichnung der Parteien, sofern sie eine Kurzbeschreibung verwenden, auch diese, und jeweils die Namen der ersten fünf Bewerber der zugelassenen Landeslisten und links von der Parteibezeichnung einen Kreis für die Kennzeichnung.

Der Wähler gibt seine **Erststimme** in der Weise ab, dass er auf dem linken Teil des Stimmzettels (Schwarzdruck) durch ein in einen Kreis gesetztes Kreuz oder auf andere Weise eindeutig kenntlich macht, welchem Bewerber sie gelten soll, und seine **Zweitstimme** in der Weise, dass er auf dem rechten Teil des Stimmzettels (Blaudruck) durch in einen Kreis gesetztes Kreuz oder auf andere Weise eindeutig kenntlich macht, welcher Landesliste sie gelten soll.

Die Wahlhandlung sowie die im Anschluss an die Wahlhandlung erfolgende Ermittlung und Feststellung des Wahlergebnisses im Wahlbezirk sind öffentlich. Jede Person hat Zutritt, soweit das ohne Störung des Wahlgeschäftes möglich ist.

4. Wählerinnen und Wähler, die einen Wahlschein haben, können an der Wahl in dem Wahlkreis, für den der Wahlschein ausgestellt ist,
- a) durch Stimmabgabe in diesem Wahlbezirk oder
 - b) durch Briefwahl teilnehmen.

Wer durch Briefwahl teilnehmen will, muss sich im Wahlbüro, Burg a.F., Bahnhofstraße 5, Zimmer 7, die amtlichen Stimmzettel für die Gemeindewahl und die Kreiswahl, einen amtlichen Wahlumschlag (blau) sowie einen amtlichen Wahlbriefumschlag (hellrot) beschaffen und seinen Wahlbrief mit den Stimmzetteln (im verschlossenen Wahlumschlag) und dem unterschriebenen Wahlschein so rechtzeitig der auf dem Wahlbriefumschlag angegebenen Stelle zuleiten, dass er dort spätestens am **Wahltag bis 18:00 Uhr** eingeht. Der Wahlbrief kann auch in der Dienststelle des Gemeindevorstandes abgegeben werden. Wer erst am Wahltag den Wahlbrief abgeben will, muss dafür sorgen, dass dieser bis 18:00 Uhr dem Wahlvorstand des auf dem Wahlbriefumschlag angegebenen Wahlbezirks zugeht.

5. Jeder Wahlberechtigte kann sein Wahlrecht nur einmal und nur persönlich ausüben (§ 5 Abs. 4 Gemeinde- und Kreiswahlgesetz).

Fehmarn, den 13. September 2017

Stadt Fehmarn
Der Bürgermeister
gez. Jörg Weber